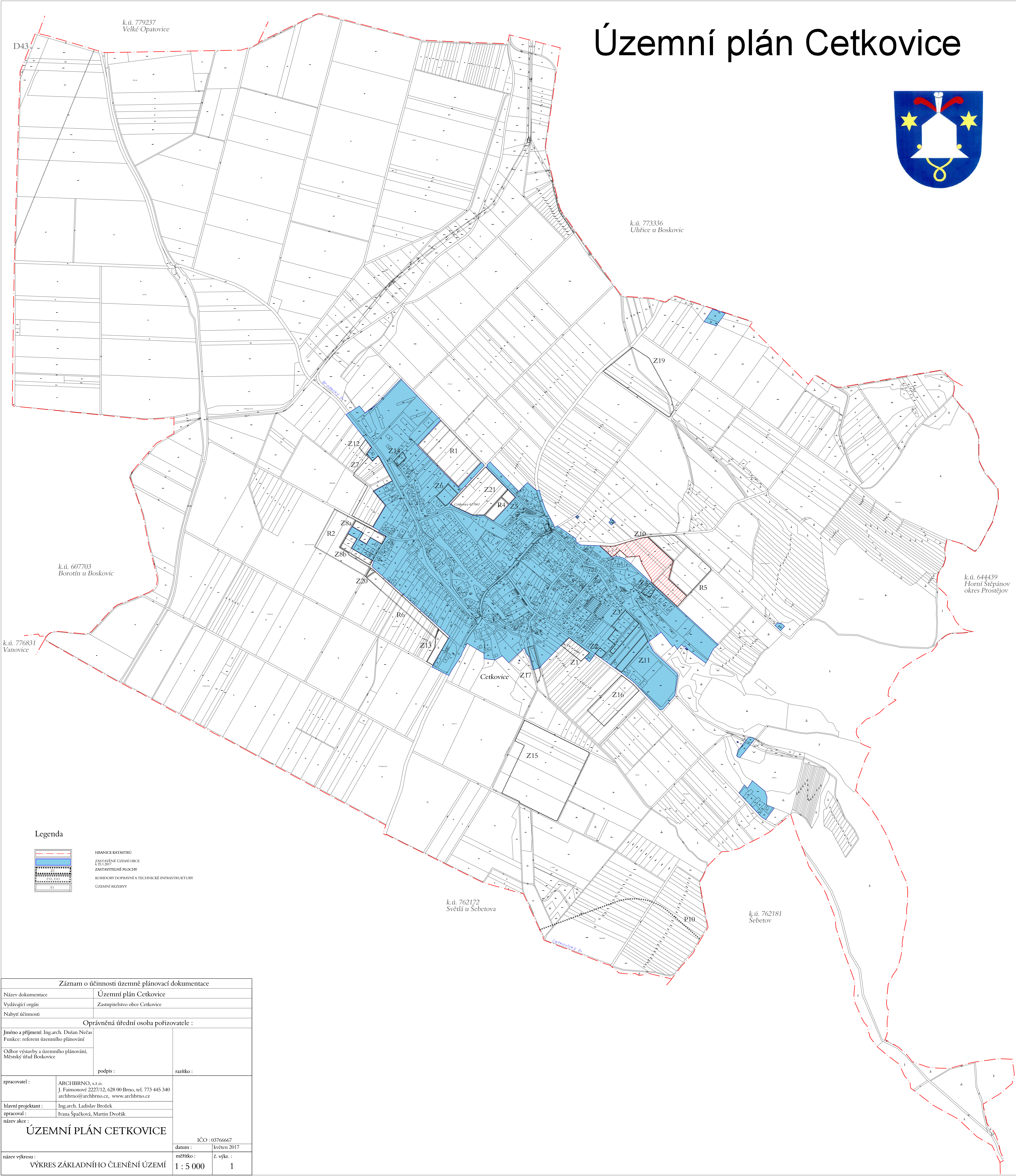

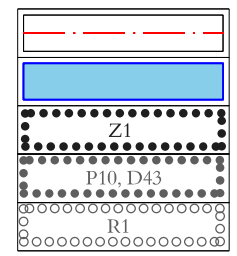


Územní plán Cetkovice



Legenda



HBRANICE KATASTRŮ
 ZASTAVĚNÉ ÚZEMÍ OBCE
 1.25.12017
 ZASTAVITELNÉ PLOCHY
 KORIDORY DOPRAVNÍ A TECHNICKÉ INFRASTRUKTURY
 ÚZEMNÍ REZERVY

Záznam o účinnosti územně plánovací dokumentace	
Název dokumentace	Územní plán Cetkovice
Vydávající orgán	Zastupitelstvo obce Cetkovice
Nabytí účinnosti	
Oprávněná úřední osoba pořizovatele :	
Jméno a příjmení: Ing.arch. Dušan Nečas Funkce: referent územního plánování	
Odbor výstavby a územního plánování, Městský úřad Boskovic	
podpis :	razítko :
zpracovatel :	ARCHBRNO, s.r.o. J. Faimonové 2227/12, 628 00 Brno, tel. 773 445 340 archbrno@archbrno.cz, www.archbrno.cz
hlavní projektant :	Ing.arch. Ladislav Brožek
zpracoval :	Ivana Špačková, Martin Dvořák
název akce :	ÚZEMNÍ PLÁN CETKOVICE
	IČO : 03766667
	datum : květen 2017
název výkresu :	měřítko : č. výkr. :
VÝKRES ZÁKLADNÍHO ČLENĚNÍ ÚZEMÍ	1 : 5 000 1